

# Het gebouwenregister als essentiële bouwsteen voor de gebouwenpas

Jan Laporte – Informatie Vlaanderen

**INFORMATIE  
VLAANDEREN**



**Vlaanderen**  
is verbonden







11

11  
NEE  
NEE

6  
NEE  
NEE

5  
NEE  
NEE

NEE  
NEE

1  
1/0001  
1/0101  
1/0102

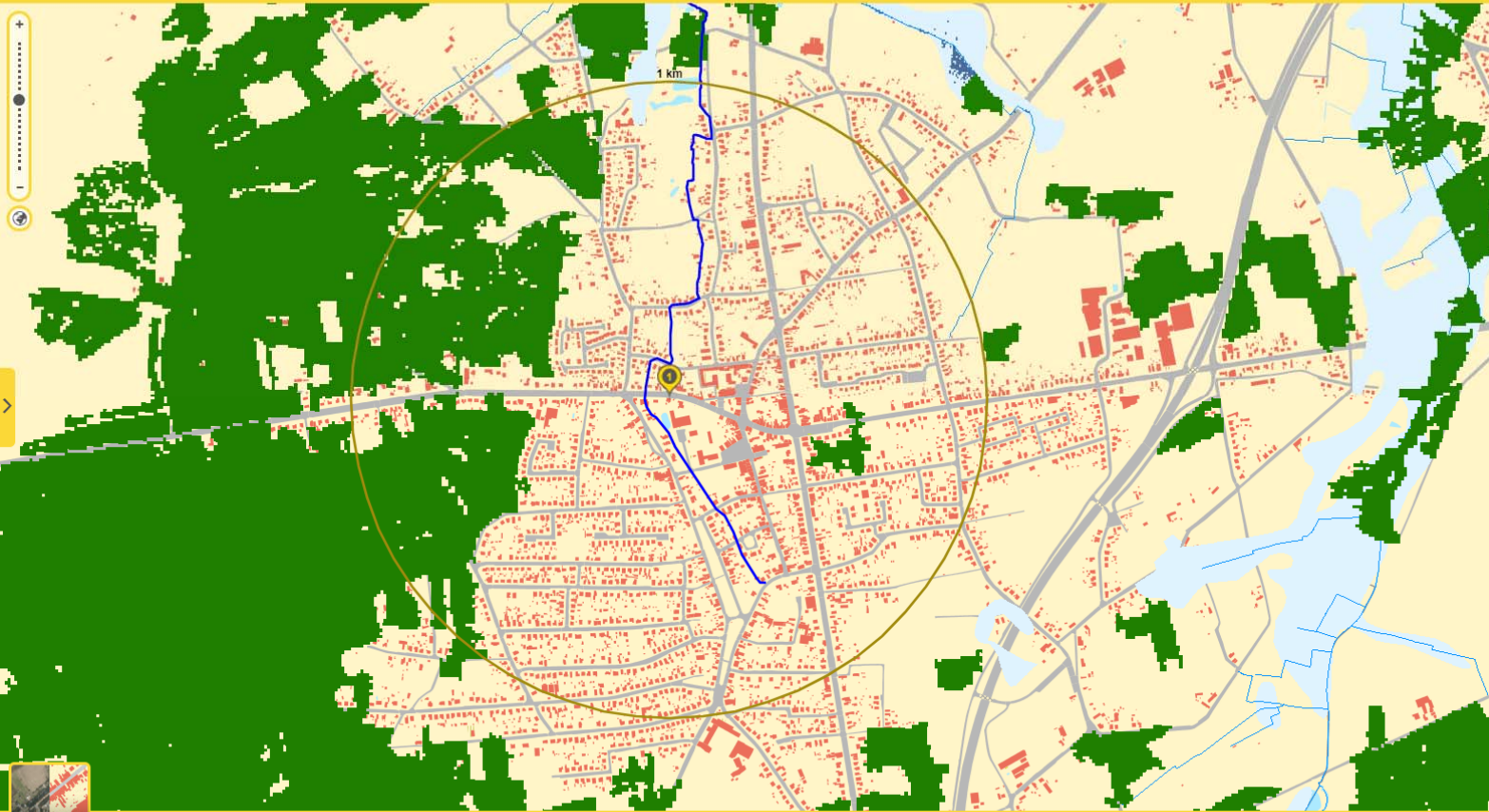
7  
NEE  
NEE

8  
JA  
NEEN

9

NEE  
NEE





Info

In de buurt Mijn selecties

Binnen een straal van 1 km rond

Kamperbaan 39, 3940 Hechtel-Eksel

— Toeklappen

Vink aan wat je wil zien op de kaart.

Rioleringen in de buurt (Rioleringsdatabank Vlaanderen)

- Streng: Functie [Inzameling op 16 m](#)
- Streng: Watersoort [Droogweerafvoer op 16 m](#)
- Hydraulisch punt: Type [Oversort op 25 m](#)
- Koppelpunt: Zone rioolwaterzuiveringsinstallatie [Eksel op 25 m](#)

Grondverschuivingen in de buurt

- Gekarteerde grondverschuivingen
- Gevoeligheid voor grondverschuivingen

Dichtstbijznd bos

- Digitale boswijzer Vlaanderen 2012

Digitaal Hoogtemodel Vlaanderen II, digitaal terreinmodel 1m

- Hoogte

Dichtstbijznde haltes openbaar vervoer

- Halte De Lijn [Hechtel Sint-Lambertusstraat op 184 m](#)

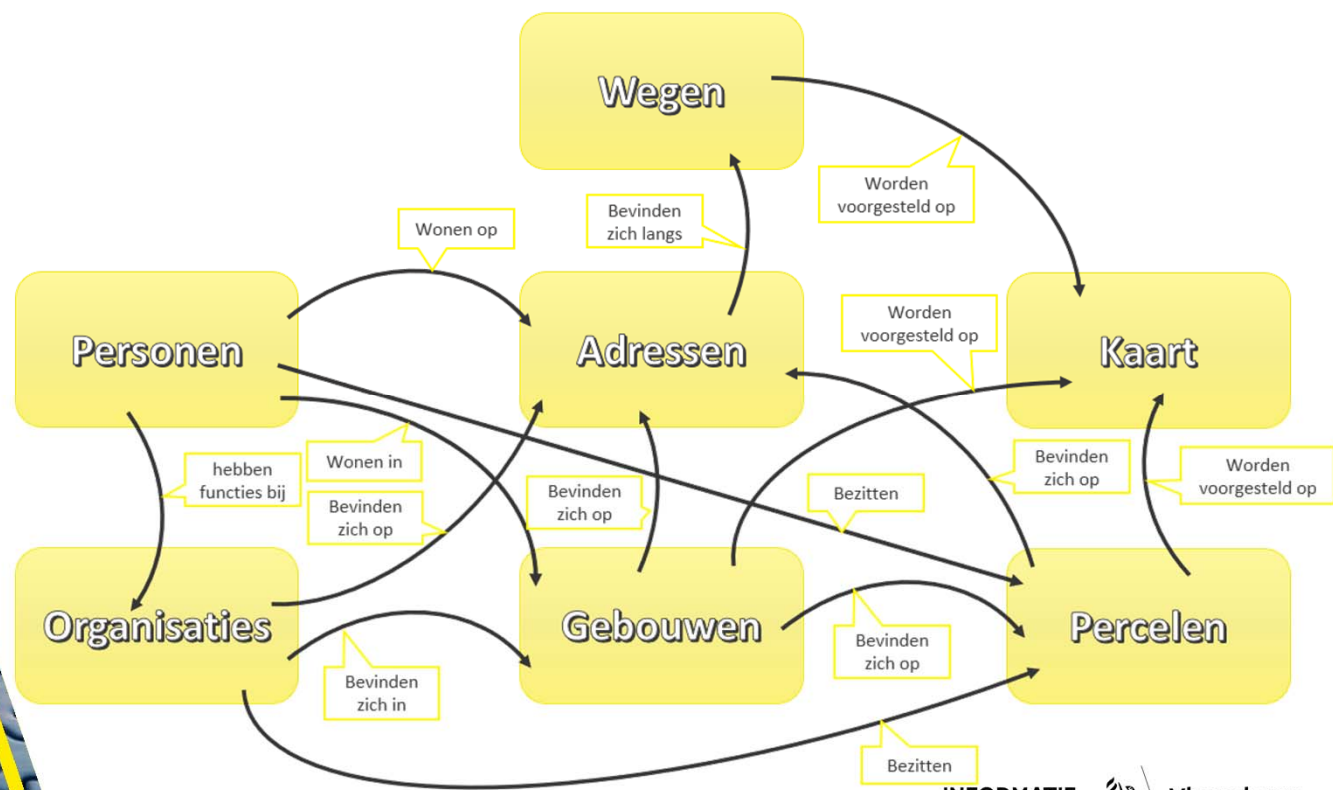


300 m 51°08'12,06"NB - 5°20'11,33"OL  
Schaal: 1 : 11 358





# Authentieke gegevensbronnen





# Concept Basisregisters

## BASISREGISTERS

Erkend door Vlaamse Regering

Belangrijke maatschappelijke  
meerwaarde

Gebruik in bedrijfsprocessen van  
overheid en bedrijven

Enkel kerngegevens

Data uit basisregisters werken samen  
(semantisch coherent stelsel)

Persistente identificatoren/levensloop

Verplicht gebruik en terugmelding

Gratis open data waar mogelijk  
(privacy)



# Gebouweninformatie – AS IS

Versnipperde gebouweninformatie

Toepassingsafhankelijk

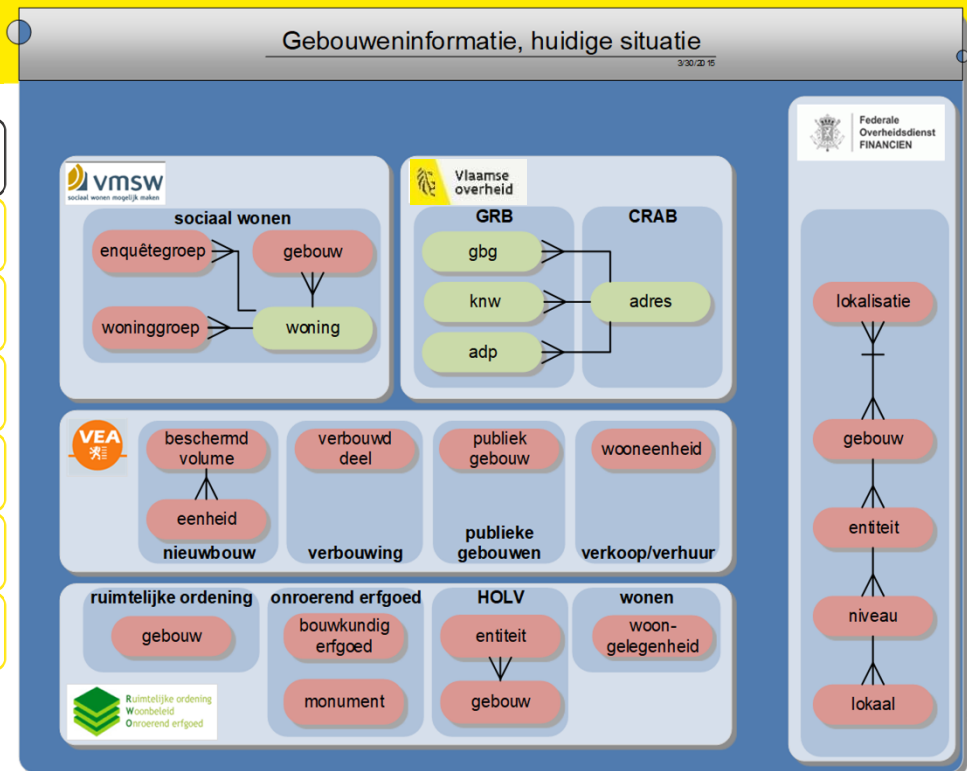
Verschillende semantiek

Unieke identificatie ontbreekt

Niet koppelbaar

Niet geïntegreerd

Beheer vanuit de toepassing



# Gebouweninformatie – TO BE

Authentieke bron  
'vraag niet wat je al weet' 'only once'

'gebouw' als gegevensintegrator

verplicht gebruik – terugmeldplicht

open data

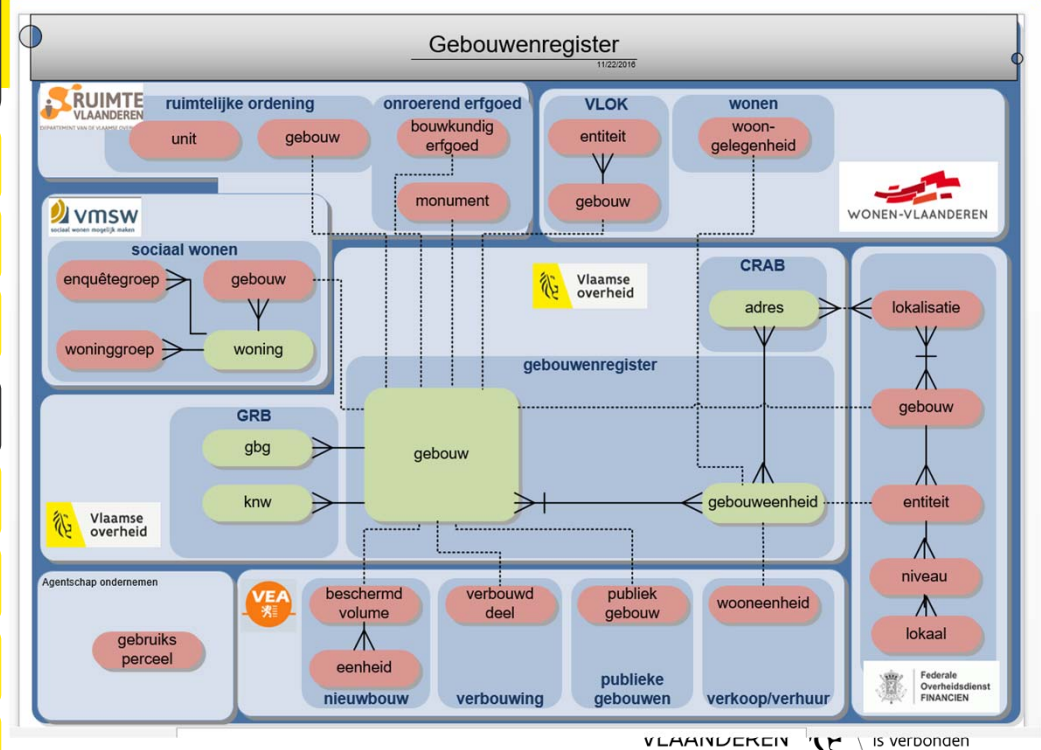
Principes

Objecten ipv adressen

Geïntegreerd met CRAB

Geometrie obv GRB

Decentraal beheer





VLAAMSE MILIEUMAATSCHAPPIJ



DEPARTEMENT LANDBOUW & VISSERIJ



DEPARTEMENT LEEFMILIEU, NATUUR & ENERGIE

fluvius



Agentschap Onroerend Erfgoed

VLAAMSE BELASTINGDIENST



VLAAMSE MAATSCHAPPIJ VOOR SOCIAAL WONEN

V-ICT-OR VLAAMSE ICT ORGANISATIE



INFORMATIE VLAANDEREN



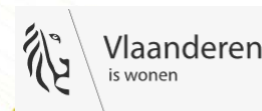
AGENTSCHAP INNOVEREN & ONDERNEMEN



AGION AGENTSCHAP VOOR INFRASTRUCTUUR IN HET ONDERWIJS



Het Facilitair Bedrijf



VLAAMS ENERGIE BEDRIJF



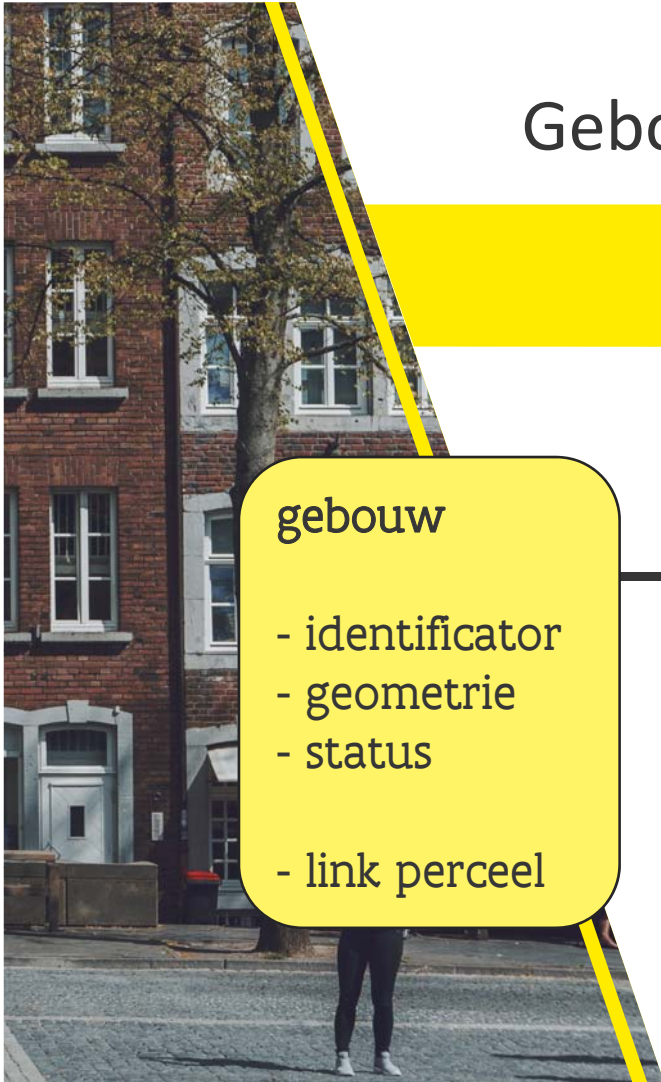
CIBweb VLAAMSE VASTGOEDMAKELAARS



Vlaamse Raad van het Notariaat

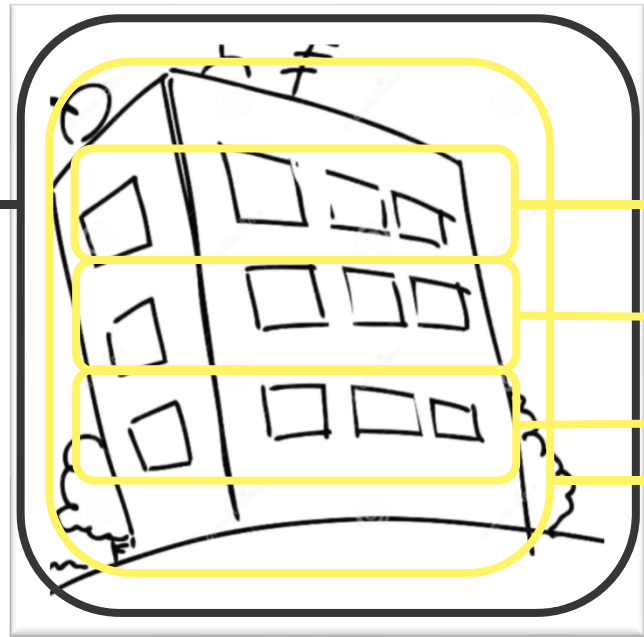


# Gebouwenregister



**gebouw**

- identificator
- geometrie
- status
  
- link perceel



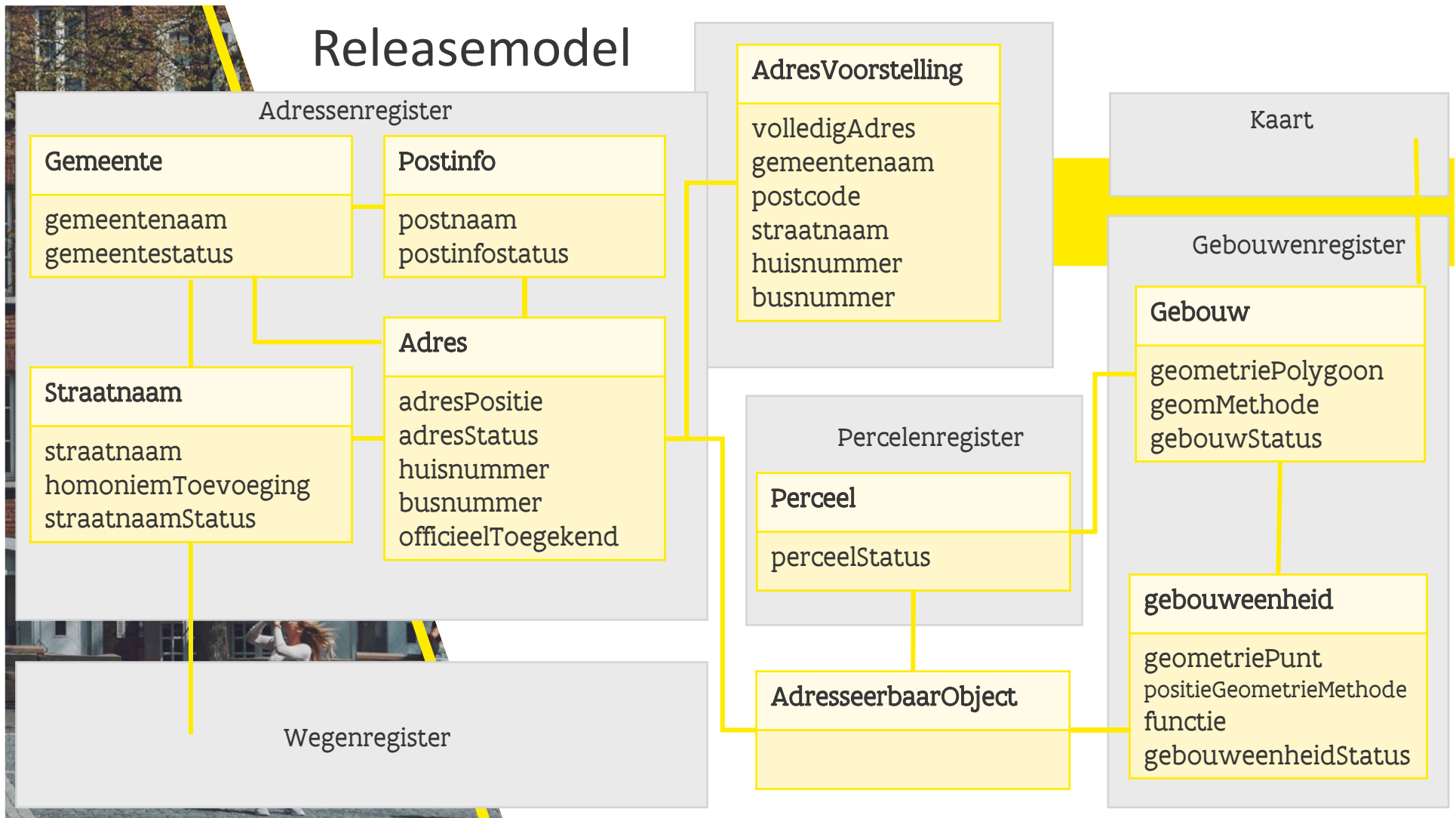
**gebouw-eenheid**

- identificator
- geometrie
- functie
- status

**gebouw-eenheid**

- identificator
- geometrie
- functie: **Gemeenschappelijk deel**
- status
  
- link CRAB-adres

# Releasemodel

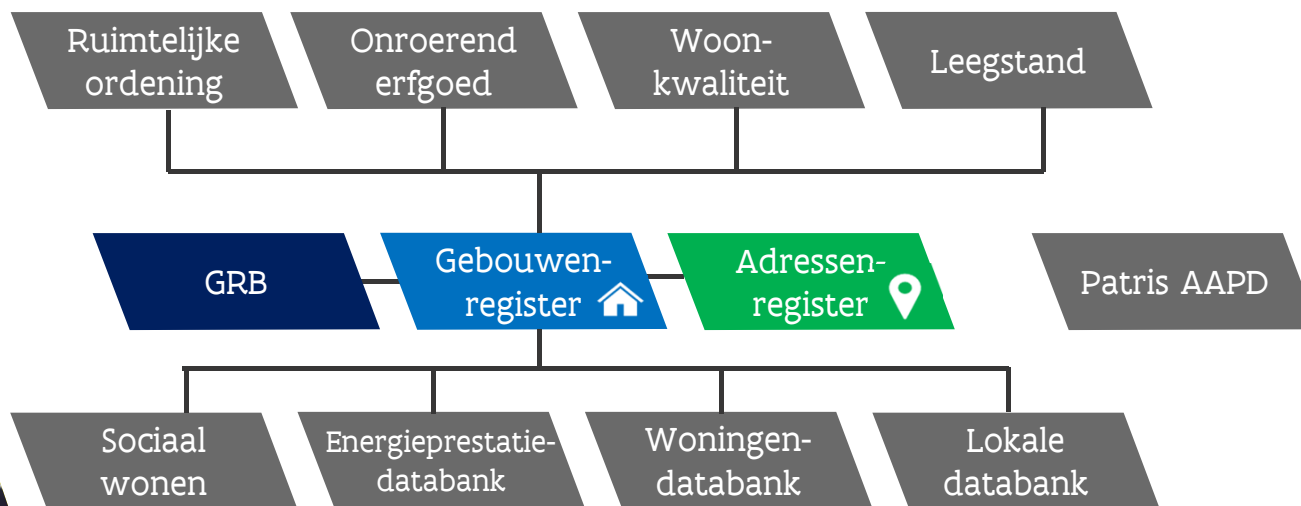






# Gebouwenregister

## TOEPASSINGEN





# Gebouwenregister

## UITDAGINGEN

- ▶ decentraal beheer
- ▶ integratie
- ▶ kwaliteit
- ▶ financiering